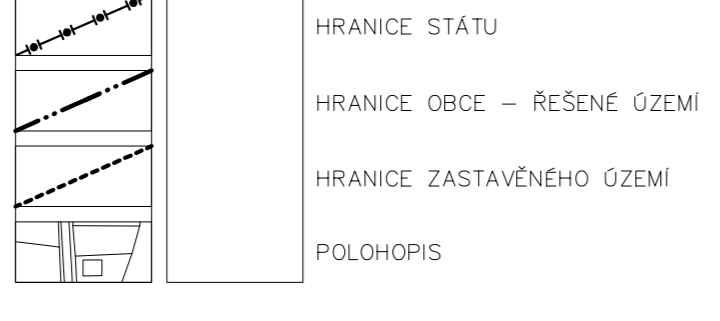


ÚZEMNÍ PLÁN HLÍNKA

I-4. VÝKRES VEŘEJNĚ PROSPĚŠNÝCH STAVEB, OPATŘENÍ A ASANACÍ

HRANICE ÚZEMÍ


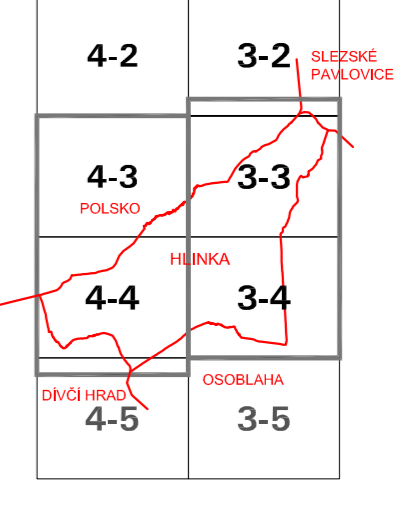


VEŘEJNĚ PROSPĚŠNÁ OPATŘENÍ:

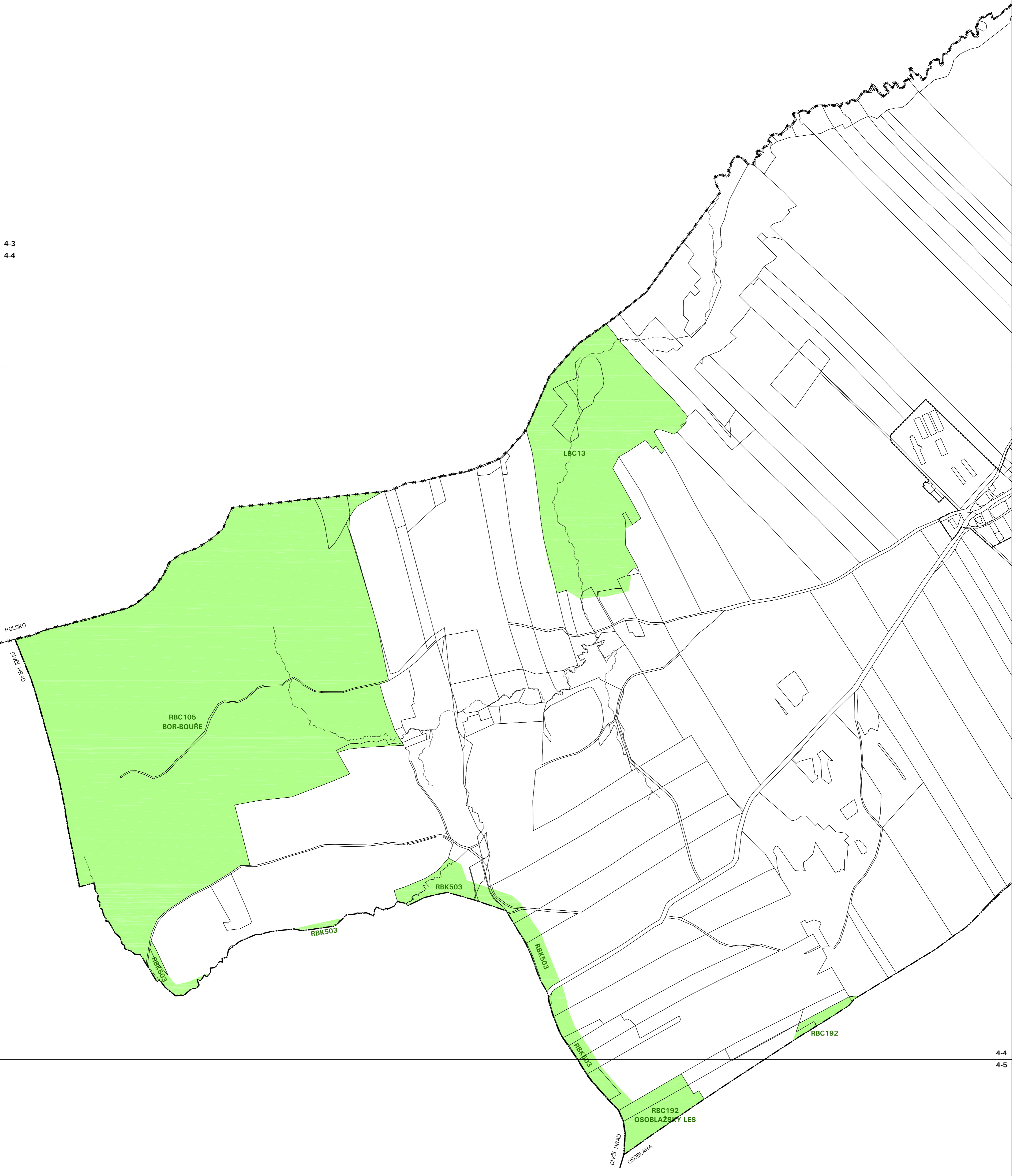
REGIONÁLNÍ BIOCENTRA, REGIONÁLNÍ BIOKORIDORY, LOKÁLNÍ BIOCENTRA ÚZEMNÍHO SYSTÉMU EKOLOGICKÉ STABILITY

RBK PLOCHY VEŘEJNĚ PROSPĚŠNÝCH OPATŘENÍ S POPISEM

KLAD MAPOVÝCH SEKCI MĚŘITKA 1:5000 JINDŘICHOV



4-3
4-4



4-4
4-5