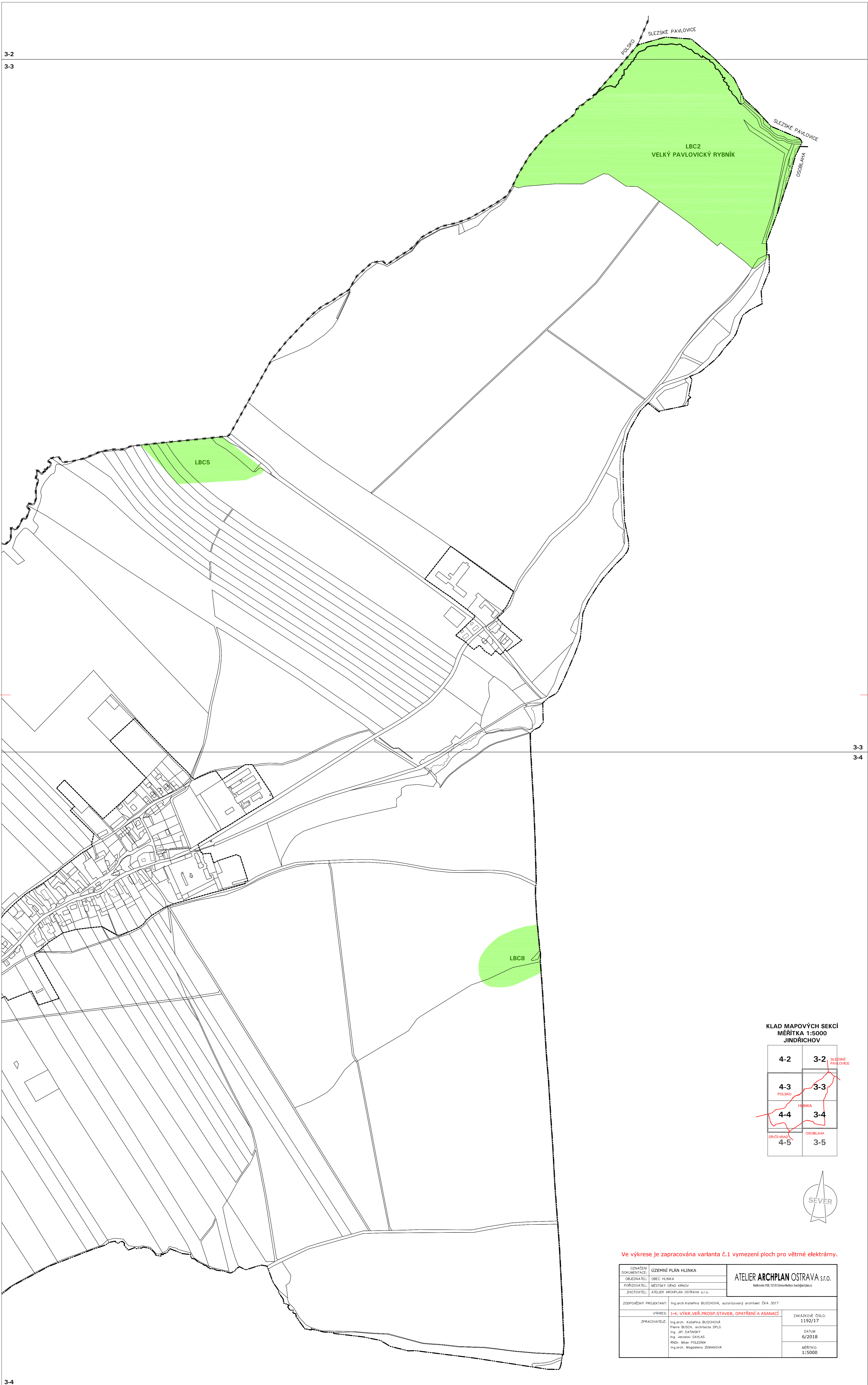
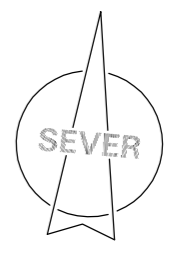
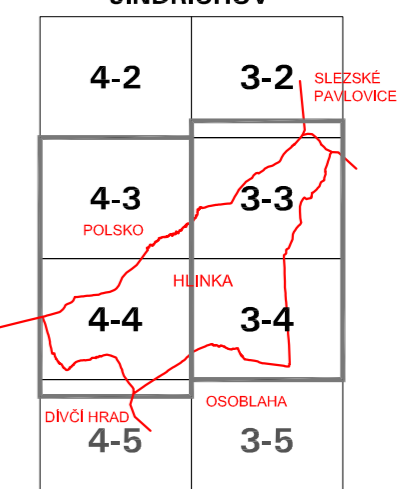


3-2
3-3



3-3
3-4

**KLAD MAPOVÝCH SEKCI
MĚŘITKA 1:5000
JINDŘICHOV**



Ve výkrese je zapracována varianta č.1 vymezení ploch pro větrné elektrárny.

OZNÁMENÍ DOKUMENTACE OBEDNATEL: OBEC HLINKA PORÁDZOVATEL: MĚSTSKÝ ÚŘAD HRNOV ZHOŤOVATEL: ATELIER ARCHPLAN OSTRAVA s.r.o.	ÚZEMNÍ PLÁN HLINKA ATELIER ARCHPLAN OSTRAVA s.r.o. <small>Našeho 118, 720 02 Osieblaha, Jindřichov</small>
ZODPOVĚDNÝ PROJEKTANT: Ing.arch. Kateřina BUSCHOVÁ, autorizovaný architekt ČKA 3017 VÝKRES: 1-4, VÝKR.VĚR, PROSP, STAVEB, OPATŘENÍ A ASANACE ZPRACOVATEL: Ing.arch. Kateřina BUSCHOVÁ, Pierre BUSCH, architekti DFLC Ing. Jiří DATSKÝ Ing. Jaroslav GÁLAS INŽY. Milan POLEZNIK Ing.arch. Magdaléna ZEMANOVÁ	ZAKÁZKOVÉ ČÍSLO: 1192/17 DATUM: 6/2018 MĚŘITKO: 1:5000

3-4