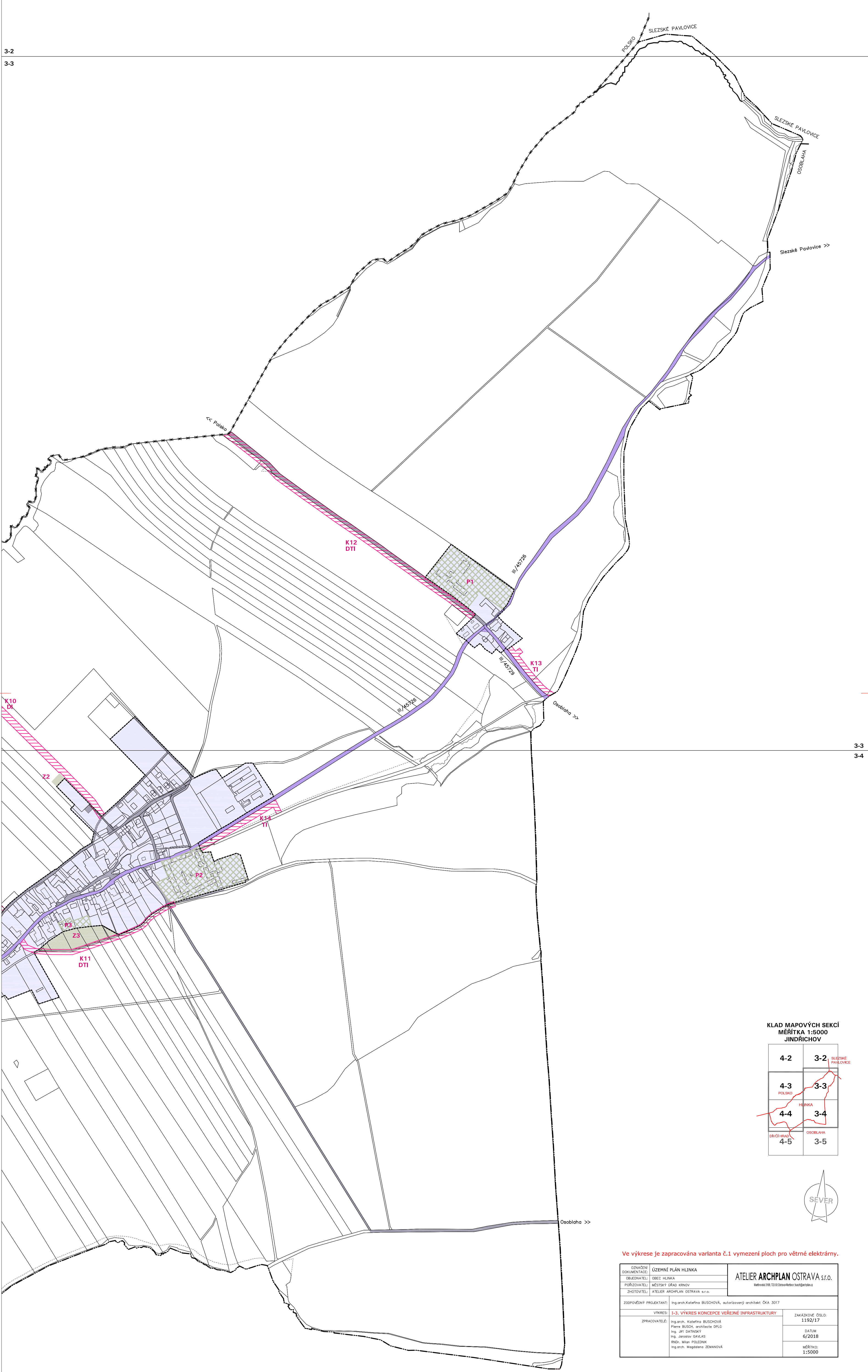


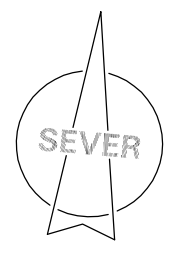
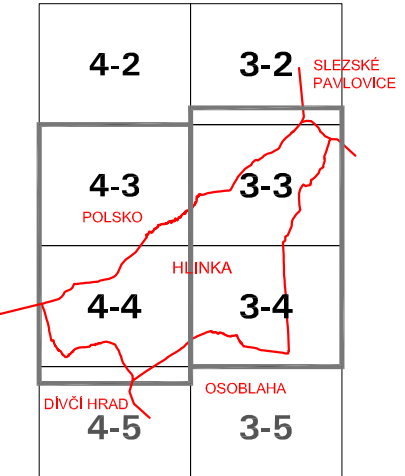
3-2
3-3



3-4

3-3
3-4

KLAD MAPOVÝCH SEKCI
MĚŘITKA 1:5000
JINDŘICHOV



Ve výkrese je zapracována varianta č.1 vymezení ploch pro větrné elektrárny.

OZNÁMENÍ DOKUMENTACE OBJEDNATEL: OBEC HLINKA POŘIZOVATEL: MĚSTSKÝ ÚŘAD HRNOV ZHOTOVITEL: ATELIER ARCHPLAN OSTRAVA s.r.o.	ÚZEMNÍ PLÁN HLINKA ATELIER ARCHPLAN OSTRAVA s.r.o. <small>Načarovská 118/2108 Opatovický bučkový náhon</small>
ZODPOVĚDNÝ PROJEKTANT: Ing.arch. Kateřina BUSCHOVÁ, autorizovaný architekt ČKA 3017 VÝKRES: 1-3, VÝKRES KONCEPCE VEŘEJNÉ INFRASTRUKTURY ZPRACOVATEL: Ing.arch. Kateřina BUSCHOVÁ, Pierre BUSCH, architekt DPLG Ing. Jiří DATŇANSKÝ Ing. Jaroslav GÁGLAS INŽY. Milan POLEZNIK Ing.arch. Magdaléna ZEMANOVÁ	ZAKÁZKOVÉ ČÍSLO: 1192/17 DATUM: 6/2018 MĚŘITKO: 1:5000